

## NEKILNOJAMOJO DAIKTO KADASTRINIŲ MATAVIMŲ BYLA

Tomas: 1

Nekilnojamojo turto objektas: **Statinys (statiniai)**

Registro Nr.: **44/2332636 (Statiniai)**

Adresas: **Alytaus m. sav. Alytaus m. Stoties g.**

Lapų skaičius: **23**



**SUDERINTA**

Valstybės įmonė Registrų centras

*Elektroniniu parašu pasirašė:* Ramunė Karkauskaitė-Muzikevičienė

*Pareigos:* Vyresnioji kadastro specialistė

*Laiko žyma:* 2019-05-10 11:14:30

Tomo Nr. 1

Registro 44/2332636

## BYLOS TOMO VIDAUS APYRAŠAS

| Eil. Nr. | Dokumento pavadinimas   | Dokumento |            | Lapų skaič. | Bylos lapų numeriai | Pastabos |
|----------|---|-----------|------------|-------------|---------------------|----------|
|          |   | Nr.       | Data       |             |                     |          |
| 1        | Statinio planas "STATINIŲ IŠDĖSTYMO PLANAS"   |           | 2019-05-08 | 8           | 1-8                 |          |
| 2        | Koordinacijų žiniaraštis keliams A3 KZ  |           | 2019-05-08 | 2           | 9-10                |          |
| 3        | Kelio/gatvės ir jo sudėtinių dalių kadastro duomenys 1K FORMA   |           | 2019-05-08 | 3           | 11-13               |          |
| 4        | Kelio ir jo sudėtinių dalių įkainojimas (perkainojimas) 2K FORMA  |           | 2019-05-08 | 3           | 14-16               |          |
| 5        | Kelio važiuojamosios dalies ir žemės sankasos kadastro duomenys 3K FORMA  |           | 2019-05-08 | 1           | 17                  |          |
| 6        | KELIO / GATVĖS SANKRYŽŲ, TILTŲ, VIADUKŲ, ESTAKADŲ, PRALAIIDŲ, AUTOBUSŲ SUSTOJIMO IR POILSIO AIKŠTELIŲ, ŠVIESOFORŲ, KELIO ORO SALYGŲ STEBĖJIMO IR KT. 4K FORMA |           | 2019-05-08 | 3           | 18-20               |          |
| 7        | KELIO / GATVĖS ATITVARŲ, TRIUKŠMO SIENUČIŲ, ŽELDYNŲ, PĖSČIŲJŲ IR DVIRAČIŲ TAKŲ, ELEKTROS APŠVIETIMO TINKLO KADASTRO DUOMENYS 5K FORMA                         |           | 2019-05-08 | 2           | 21-22               |          |

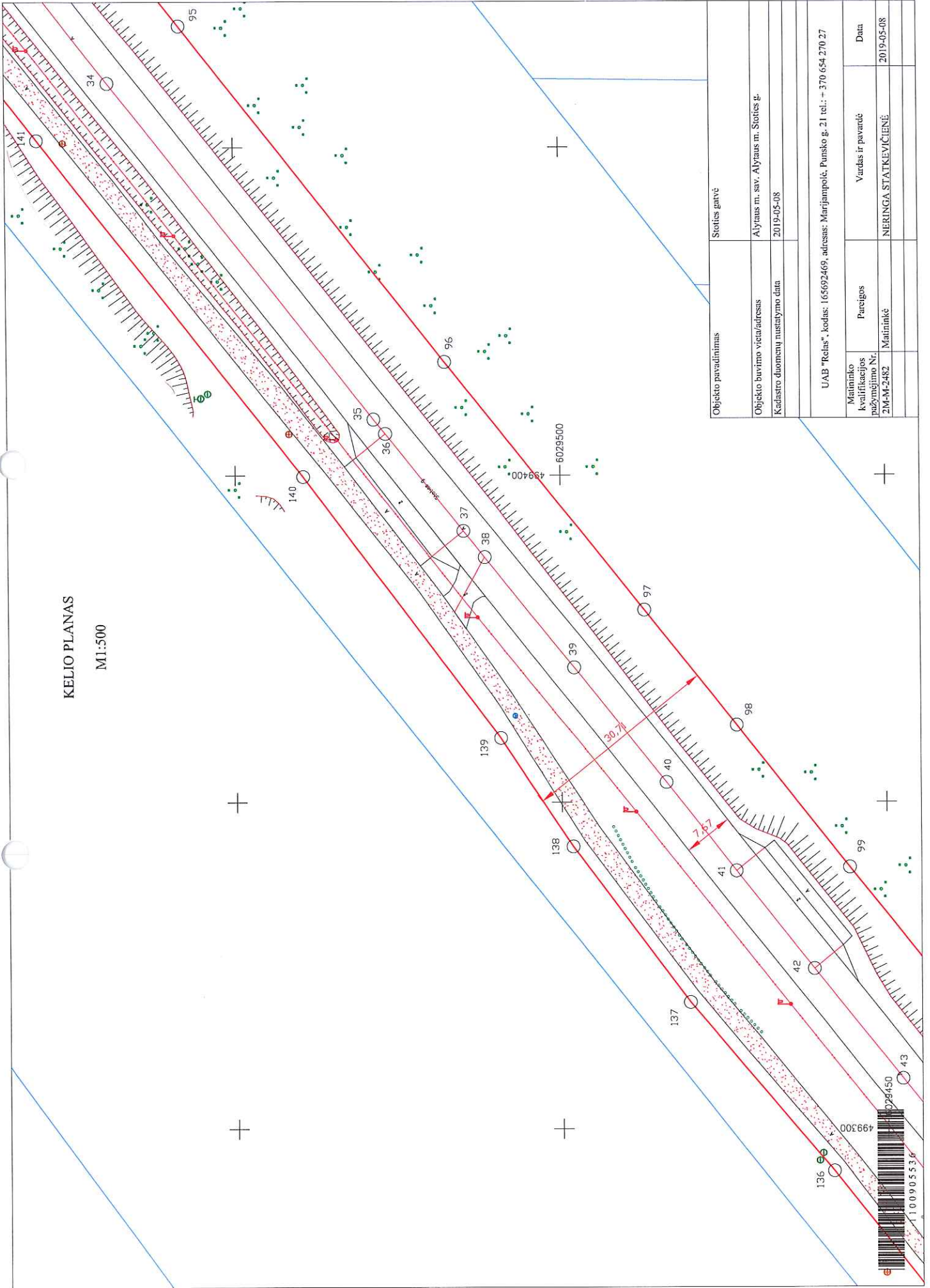
Vidaus apyrašo lapų

22

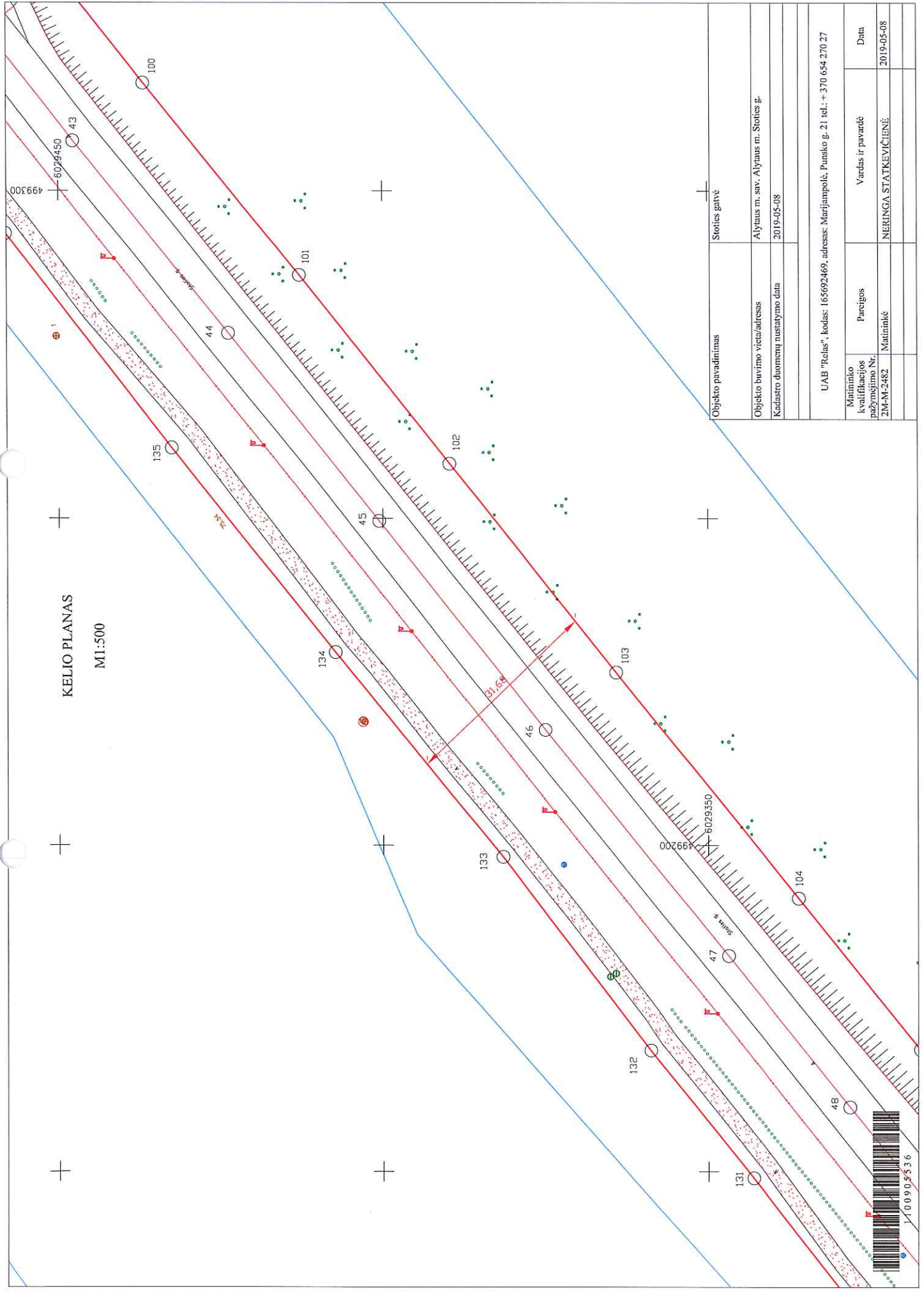
(parcis, parašas, vardas, pavardė)



KELJO PLANAS  
M1:500



|  |                                       |            |
|--|---------------------------------------|------------|
| Objekto pavadinimas  | Stoties gatvė                         |            |
| Objekto būvimo vieta/adresas   | Alytaus m. sav. Alytaus m. Stoties g. |            |
| Kadastro duomenų nustatymo data  | 2019-05-08                            |            |
| UAB "Rehas", kodas: 165692469, adresas: Marijampolė, Punksko g. 21 tel.: +370 654 270 27 |                                       |            |
| Matavimo kvalifikacijos pažymėjimo Nr.   | Vardas ir pavardė                     | Data       |
| 2M-M-2482  | NERINGA STATKEVIČIENĖ                 | 2019-05-08 |

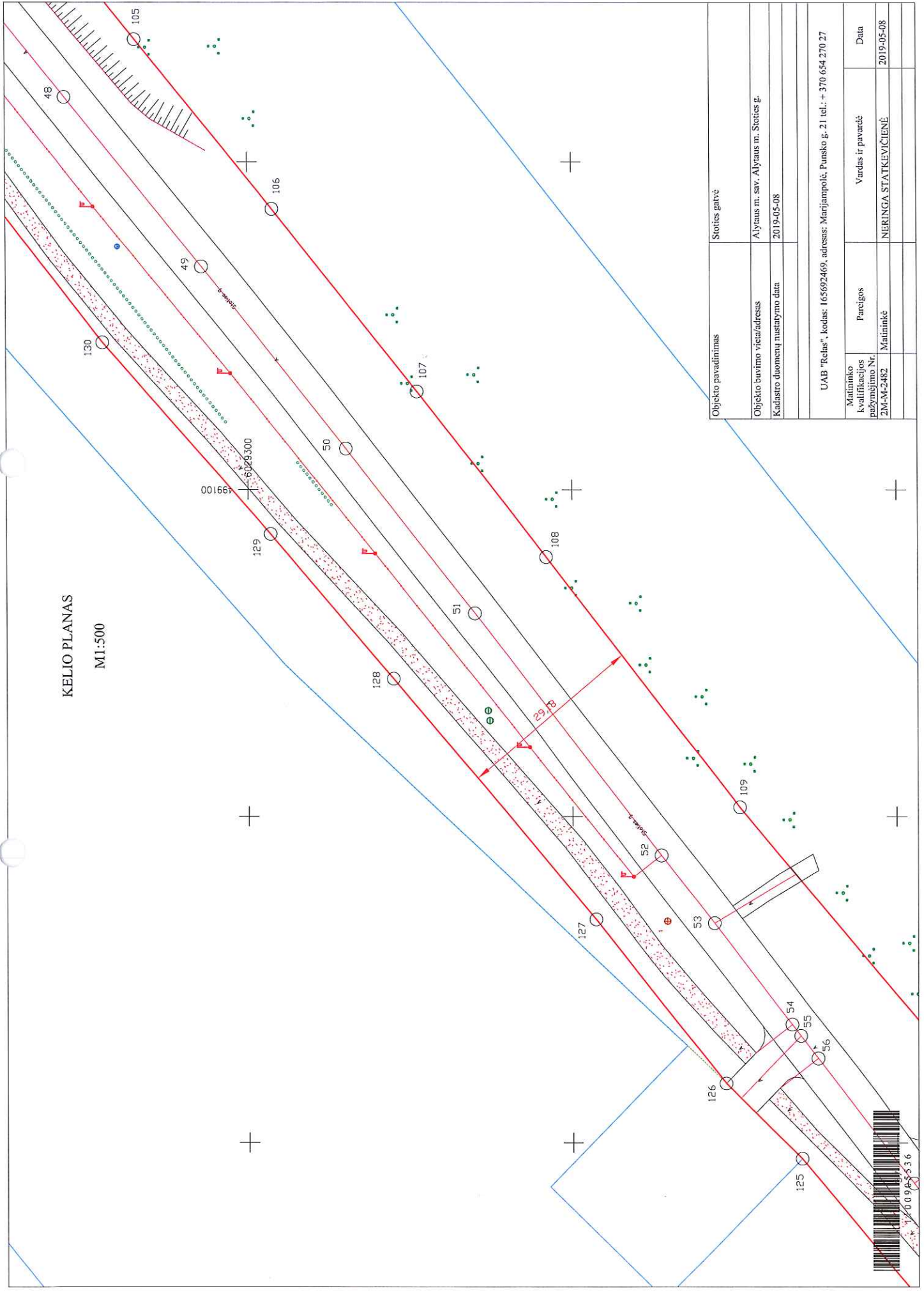


KELIO PLANAS  
M1:500

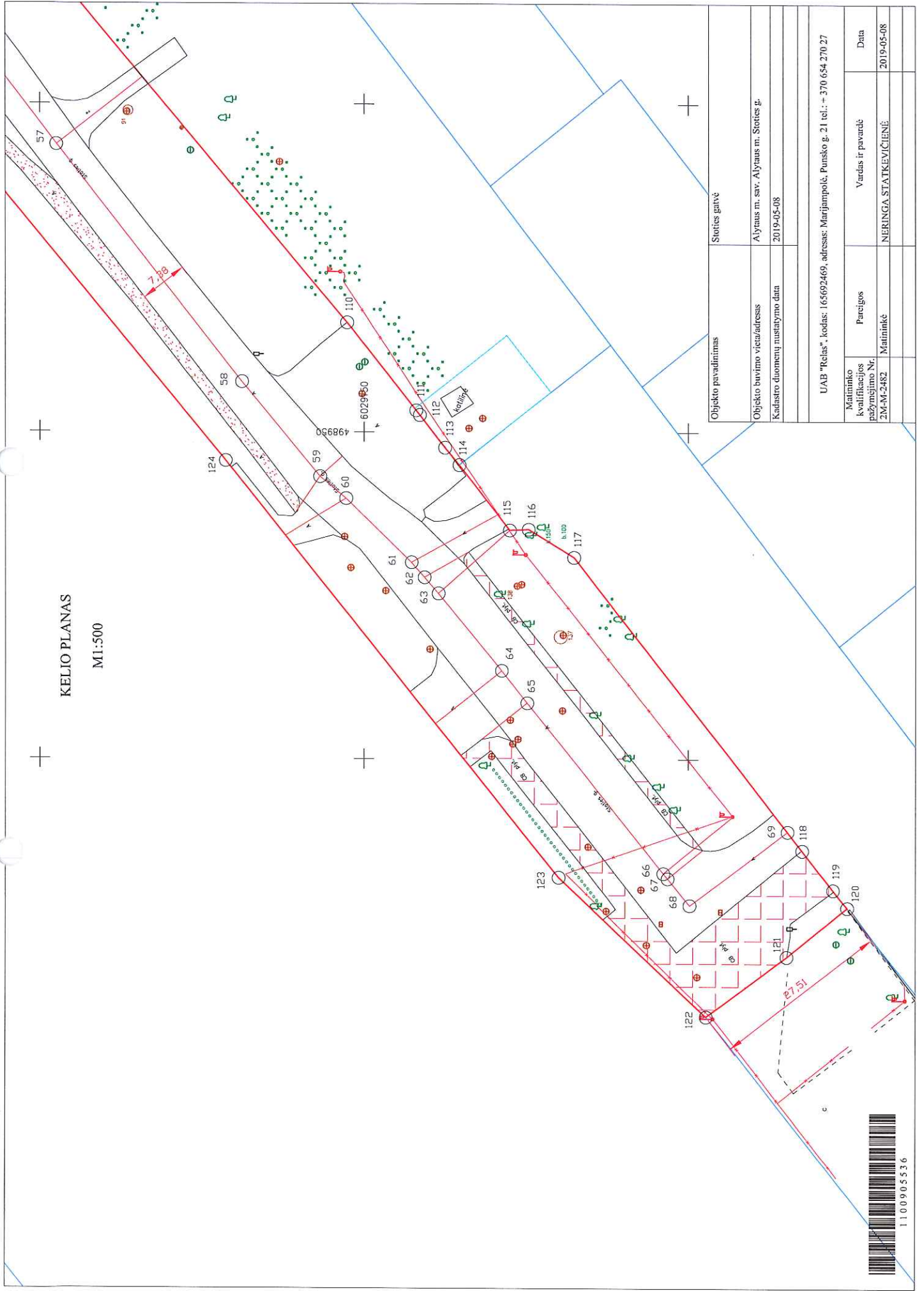
|   |                                       |
|---|---------------------------------------|
| Objekto pavadinimas   | Stoties gatvė                         |
| Objekto buvimo vieta/adresas  | Alytaus m. sav. Alytaus m. Stoties g. |
| Kadastro duomenų nustatymo data   | 2019-05-08                            |
| UAB "Relas", kodas: 165692469, adresas: Marijampolė, Punksko g. 21 tel.: + 370 654 270 27 |                                       |
| Matavimo kvalifikacijos pažymėjimo Nr.  | Vardas ir pavardė                     |
| 2M-M-2482   | NERINGA STATKEVIČIENĖ                 |
|   | Data                                  |
|   | 2019-05-08                            |



KELIO PLANAS  
M1:500



KELIO PLANAS  
M1:500



|   |                                       |
|---|---------------------------------------|
| Objekto pavadinimas   | Stoties gatvė                         |
| Objekto būvimo vieta/adresas  | Alytaus m. sav. Alytaus m. Stoties g. |
| Kadastro duomenų nustatymo data   | 2019-05-08                            |
| UAB "Relas", kodas: 165692469, adresas: Marijampolė, Punksko g. 21 tel.: + 370 654 270 27 |                                       |
| Matavinklo kvalifikacijos pažymėjimo Nr. 2M-M-2482  |                                       |
| Pareigos  | Vardas ir pavardė                     |
| Matavinklė  | NERINGA STATKEVICIENĖ                 |
|   | Data                                  |
|   | 2019-05-08                            |



1100905536

KOORDINACIŲ ŽINIARAŠTIS

Pavadinimas Stoties gatvė  
 Objekto buvimo vieta Alytaus m. sav. Alytaus m. Stoties g.  
 Unikalus numeris 4400-5205-6002  
 Kelio ruožas 0.000 - 1.539  
 Koordinacinių sistema: LKS-94

| Taško Nr. | Kelio riba |           | Kelio riba |           | Kelio riba |           | Taško Nr. | Kelio riba |           | Atskaitos taško km | Kelio ašis |           |
|-----------|------------|-----------|------------|-----------|------------|-----------|-----------|------------|-----------|--------------------|------------|-----------|
|           | X          | Y         | X          | Y         | X          | Y         |           | X          | Y         |                    | X          | Y         |
| 70        | 6029768.91 | 500154.27 | 6029317.26 | 499168.70 | 6029539.56 | 499399.80 | 140       | 6029539.56 | 499399.80 | 0.000              | 6029785.13 | 500156.93 |
| 71        | 6029779.24 | 500110.39 | 6029296.19 | 499142.84 | 6029580.24 | 499451.07 | 141       | 6029580.24 | 499451.07 | 0.004              | 6029785.97 | 500153.11 |
| 72        | 6029782.62 | 500094.74 | 6029273.85 | 499114.99 | 6029594.99 | 499469.72 | 142       | 6029594.99 | 499469.72 | 0.006              | 6029786.48 | 500150.81 |
| 73        | 6029800.43 | 500018.18 | 6029254.04 | 499089.70 | 6029617.10 | 499497.09 | 143       | 6029617.10 | 499497.09 | 0.011              | 6029787.42 | 500146.56 |
| 74        | 6029803.00 | 500001.04 | 6029224.29 | 499051.39 | 6029635.65 | 499520.28 | 144       | 6029635.65 | 499520.28 | 0.016              | 6029788.63 | 500141.10 |
| 75        | 6029809.72 | 499969.74 | 6029152.64 | 498966.68 | 6029663.48 | 499558.23 | 145       | 6029663.48 | 499558.23 | 0.057              | 6029797.00 | 500101.47 |
| 76        | 6029808.28 | 499918.40 | 6029141.96 | 498953.32 | 6029681.50 | 499584.04 | 146       | 6029681.50 | 499584.04 | 0.154              | 6029814.83 | 500006.06 |
| 77        | 6029808.42 | 499894.34 | 6029141.39 | 498947.63 | 6029698.43 | 499608.85 | 147       | 6029698.43 | 499608.85 | 0.162              | 6029816.53 | 499998.19 |
| 78        | 6029803.47 | 499889.66 | 6029137.51 | 498944.99 | 6029717.70 | 499638.60 | 148       | 6029717.70 | 499638.60 | 0.183              | 6029820.10 | 499977.80 |
| 79        | 6029802.70 | 499879.76 | 6029135.31 | 498944.99 | 6029737.22 | 499669.44 | 149       | 6029737.22 | 499669.44 | 0.195              | 6029820.10 | 499977.80 |
| 80        | 6029793.18 | 499841.46 | 6029127.51 | 498935.02 | 6029760.58 | 499706.68 | 150       | 6029760.58 | 499706.68 | 0.203              | 6029819.75 | 499957.17 |
| 81        | 6029787.31 | 499824.71 | 6029124.59 | 498935.14 | 6029774.73 | 499729.68 | 151       | 6029774.73 | 499729.68 | 0.230              | 6029819.93 | 499929.89 |
| 82        | 6029775.62 | 499791.32 | 6029117.64 | 498930.88 | 6029787.35 | 499751.97 | 152       | 6029787.35 | 499751.97 | 0.252              | 6029819.04 | 499908.78 |
| 83        | 6029768.63 | 499776.22 | 6029082.38 | 498886.07 | 6029799.44 | 499778.15 | 153       | 6029799.44 | 499778.15 | 0.264              | 6029818.22 | 499896.70 |
| 84        | 6029762.28 | 499764.51 | 6029077.61 | 498880.03 | 6029818.95 | 499834.76 | 154       | 6029818.95 | 499834.76 | 0.273              | 6029816.84 | 499887.99 |
| 85        | 6029750.61 | 499743.92 | 6029075.42 | 498877.32 | 6029825.92 | 499860.03 | 155       | 6029825.92 | 499860.03 | 0.298              | 6029812.28 | 499863.26 |
| 86        | 6029736.80 | 499721.45 | 6029084.76 | 498869.79 | 6029829.28 | 499876.98 | 156       | 6029829.28 | 499876.98 | 0.323              | 6029805.52 | 499838.72 |
| 87        | 6029713.53 | 499684.37 | 6029097.26 | 498860.59 | 6029832.27 | 499895.94 | 157       | 6029832.27 | 499895.94 | 0.351              | 6029797.01 | 499811.67 |
| 88        | 6029694.12 | 499653.70 | 6029119.96 | 498851.89 | 6029835.33 | 499911.82 | 158       | 6029835.33 | 499911.82 | 0.358              | 6029794.51 | 499805.34 |
| 89        | 6029675.11 | 499624.35 | 6029117.35 | 498845.57 | 6029837.95 | 499948.51 | 159       | 6029837.95 | 499948.51 | 0.381              | 6029786.03 | 499783.91 |
| 90        | 6029658.46 | 499599.94 | 6029214.72 | 498897.53 | 6029832.89 | 499975.07 | 160       | 6029832.89 | 499975.07 | 0.400              | 6029778.44 | 499766.54 |
| 91        | 6029640.71 | 499574.52 | 6029226.52 | 499009.08 | 6029846.42 | 499034.24 | 161       | 6029846.42 | 499034.24 | 0.409              | 6029774.81 | 499758.24 |
| 92        | 6029613.41 | 499537.31 | 6029246.42 | 499034.24 | 6029797.87 | 500159.02 | 162       | 6029797.87 | 500159.02 | 0.434              | 6029762.67 | 499736.80 |
| 93        | 6029595.28 | 499514.63 | 6029277.53 | 499071.08 | 6029748.69 | 499714.07 | 24        | 6029748.69 | 499714.07 | 0.461              | 6029748.69 | 499714.07 |
| 94        | 6029573.12 | 499487.20 | 6029296.52 | 499093.23 | 6029725.38 | 499676.91 | 25        | 6029725.38 | 499676.91 | 0.505              | 6029725.38 | 499676.91 |
| 95        | 6029558.30 | 499468.46 | 6029322.37 | 499122.46 | 6029705.91 | 499646.15 | 26        | 6029705.91 | 499646.15 | 0.541              | 6029705.91 | 499646.15 |
| 96        | 6029517.69 | 499417.28 | 6029343.04 | 499148.98 | 6029686.77 | 499616.60 | 27        | 6029686.77 | 499616.60 | 0.576              | 6029686.77 | 499616.60 |
| 97        | 6029487.18 | 499379.38 | 6029358.78 | 499168.55 | 6029666.83 | 499587.48 | 28        | 6029666.83 | 499587.48 | 0.606              | 6029666.83 | 499587.48 |
| 98        | 6029472.97 | 499361.77 | 6029381.59 | 499198.22 | 6029624.53 | 499528.79 | 29        | 6029624.53 | 499528.79 | 0.611              | 6029624.53 | 499528.79 |
| 99        | 6029455.67 | 499340.00 | 6029407.40 | 499229.53 | 6029609.32 | 499509.78 | 30        | 6029609.32 | 499509.78 | 0.684              | 6029609.32 | 499509.78 |
| 100       | 6029436.84 | 499316.41 | 6029432.55 | 499260.80 | 6029584.05 | 499478.46 | 31        | 6029584.05 | 499478.46 | 0.708              | 6029584.05 | 499478.46 |
| 101       | 6029412.89 | 499287.12 | 6029458.26 | 499293.47 | 6029569.27 | 499459.77 | 32        | 6029569.27 | 499459.77 | 0.748              | 6029569.27 | 499459.77 |
| 102       | 6029389.68 | 499258.39 | 6029480.36 | 499319.36 | 6029528.62 | 499408.54 | 33        | 6029528.62 | 499408.54 | 0.838              | 6029528.62 | 499408.54 |
| 103       | 6029364.11 | 499226.46 | 6029498.34 | 499343.19 |            |           | 34        |            |           |                    |            |           |
| 104       | 6029336.03 | 499191.88 | 6029509.34 | 499359.84 |            |           | 35        |            |           |                    |            |           |



\* 1 1 0 9 0 1 5 0 7 \*

UAB "Relas", kodas: 165692469, adresas: Marijampolė, Punsko g. 21  
 Matininkas(-ė) NERINGA STATKEVIČIENĖ, kvalifikacijos pažymėjimo Nr. 2M-M-2482, tel.: + 370 654 270 27

## KELIO / GATVĖS IR JO SUDĖTINIŲ DALIŲ KADASTRO DUOMENYS

Adresas Alytaus m. sav. Alytaus m. Stoties g.  
 Paskirtis Kelių (gatvių)  
 Pavadinimas Stoties gatvė  
 Žymėjimas plane 1-69  
 Kadastro duomenų nustatymo data 2019-05-08  
 Statybos būklė Unikalus numeris 4400-5205-6002

|                               |      |                       |               |
|-------------------------------|------|-----------------------|---------------|
| Statybos pradžios metai:      | 1993 | Kelio Nr.:            | AM0195        |
| Statybos pabaigos metai:      | 1993 | Kelio ruožas:         | 0.000 - 1.539 |
| Rekonstravimo pradžios metai: |      | Ilgis: km             | 1,539         |
| Rekonstravimo pabaigos metai: |      | Gatvės kategorija:    | Aptarnaujanti |
| Kap. remonto pradžios metai:  |      | Statinio kategorija:  | Ypatingasis   |
| Kap. remonto pabaigos metai:  |      | Baigtumo procentas: % | 100           |
| Papr. remonto pradžios metai: |      |                       |               |
| Papr. remonto pabaigos metai: |      |                       |               |

| Kelias, kelio sudėtinės dalys | Mato vienetas | Kiekis |
|-------------------------------|---------------|--------|
| 1                             | 2             | 3      |
| Gatvė 1-69                    | km            | 1,539  |
| Įvažiavimas, nuovaža d18      | vnt.          | 1      |
| Įvažiavimas, nuovaža d18      | kv. m         | 136,66 |
| Įvažiavimas, nuovaža d38      | kv. m         | 26,15  |
| Įvažiavimas, nuovaža d38      | vnt.          | 1      |
| Įvažiavimas, nuovaža d55      | vnt.          | 1      |
| Įvažiavimas, nuovaža d55      | kv. m         | 64,43  |
| Įvažiavimas, nuovaža d60      | kv. m         | 45,27  |
| Įvažiavimas, nuovaža d60      | vnt.          | 1      |
| Įvažiavimas, nuovaža d64      | vnt.          | 1      |
| Įvažiavimas, nuovaža d64      | kv. m         | 101,47 |
| Kelio sankryža k6             | kv. m         | 70,52  |
| Kelio sankryža k6             | vnt.          | 1      |
| Kelio sankryža k6             | km            | 0,015  |
| Įvažiavimas, nuovaža k7       | vnt.          | 1      |
| Įvažiavimas, nuovaža k7       | kv. m         | 49,76  |
| Įvažiavimas, nuovaža k8       | kv. m         | 24,94  |
| Įvažiavimas, nuovaža k8       | vnt.          | 1      |
| Įvažiavimas, nuovaža k11      | vnt.          | 1      |



| 1   | 2     | 3       |
|---|-------|---------|
| Įvažiavimas, nuovaža k11                    | kv. m | 52,8    |
| Įvažiavimas, nuovaža k16                    | km    | 0,015   |
| Įvažiavimas, nuovaža k16                    | vnt.  | 1       |
| Įvažiavimas, nuovaža k16                    | kv. m | 46,6    |
| Įvažiavimas, nuovaža k22                    | vnt.  | 1       |
| Įvažiavimas, nuovaža k22                    | kv. m | 96,34   |
| Įvažiavimas, nuovaža k30                    | vnt.  | 1       |
| Įvažiavimas, nuovaža k30                    | kv. m | 50,06   |
| Įvažiavimas, nuovaža k32                    | kv. m | 55,33   |
| Įvažiavimas, nuovaža k32                    | vnt.  | 1       |
| Įvažiavimas, nuovaža k53                    | vnt.  | 1       |
| Įvažiavimas, nuovaža k53                    | kv. m | 27,33   |
| Įvažiavimas, nuovaža k57                    | kv. m | 58,39   |
| Įvažiavimas, nuovaža k57                    | vnt.  | 1       |
| Įvažiavimas, nuovaža k61                    | vnt.  | 1       |
| Įvažiavimas, nuovaža k61                    | kv. m | 56,53   |
| Pėsčiųjų (dviračių) takas 12-15             | kv. m | 163,13  |
| Pėsčiųjų (dviračių) takas 20-54             | kv. m | 2602,97 |
| Pėsčiųjų (dviračių) takas 36-37             | kv. m | 43,43   |
| Pėsčiųjų (dviračių) takas 56-59             | kv. m | 187,91  |
| Pėsčiųjų (dviračių) takas 65-69             | kv. m | 447,2   |
| Pėsčiųjų (dviračių) takas 13-14             | kv. m | 38,74   |
| Pėsčiųjų (dviračių) takas 62-67             | kv. m | 90,68   |
| Automobilių stovėjimo, poilsio aikštelė k59 | kv. m | 384,18  |
| Kelio atitvaros d 2-5                       | m     | 13,15   |
| Kelio atitvaros k 2-5                       | m     | 12,33   |
| Apšvietimo tinklas (be atramų) 3-21         | km    | 0,381   |
| Apšvietimo tinklas (be atramų) 22-52        | km    | 0,907   |
| Pralaida 4                                  | m     | 19      |
| Pralaida 4                                  | vnt.  | 1       |
| Pralaida k6                                 | m     | 7,86    |
| Pralaida k6                                 | vnt.  | 1       |
| Pralaida k7                                 | m     | 6,92    |
| Pralaida k7                                 | vnt.  | 1       |
| Pralaida k8                                 | m     | 5,77    |
| Pralaida k8                                 | vnt.  | 1       |
| Pralaida k11                                | vnt.  | 1       |
| Pralaida k11                                | m     | 8,94    |
| Pralaida k30                                | m     | 6,79    |
| Pralaida k30                                | vnt.  | 1       |

Matininkė

NERINGA STATKEVIČIENĖ



\* 1 1 0 0 9 0 3 2 8 1 \*

UAB "Relas", kodas: 165692469, adresas: Marijampolė, Punsko g. 21  
 Matininkas(-ė) NERINGA STATKEVIČIENĖ, kvalifikacijos pažymėjimo Nr. 2M-M-2482, tel.: + 370 654 270 27

### KELIO / GATVĖS IR JO SUDĖTINIŲ DALIŲ KADASTRO DUOMENYS

Adresas Alytaus m. sav. Alytaus m. Stoties g.  
 Paskirtis Kelių (gatvių)  
 Pavadinimas Stoties gatvė  
 Žymėjimas plane I-69  
 Kadastro duomenų nustatymo data 2019-05-08  
 Statybos būklė Unikalus numeris 4400-5205-6002

| Kelias, kelio sudėtinės dalys           | Mato vienetas | Kiekis  |
|---|---------------|---------|
| 1                                       | 2             | 3       |
| Automobilių stovėjimo, poilsio aikštelė | kv. m         | 384,18  |
| Gatvė                                   | km            | 1,539   |
| Įvažiavimas, nuovaža                    | kv. m         | 845,46  |
| Įvažiavimas, nuovaža                    | vnt.          | 14      |
| Kelio atitvaros, triukšmo sienutės      | m             | 25,48   |
| Kelio (gatvės) apšvietimo tinklas       | km            | 1,288   |
| Kelio sankryža                          | km            | 0,030   |
| Kelio sankryža                          | kv. m         | 117,12  |
| Kelio sankryža                          | vnt.          | 2       |
| Pėsčiųjų (dviračių) takas               | kv. m         | 3574,06 |
| Pralaida                                | m             | 55,28   |
| Pralaida                                | vnt.          | 6       |

Matininkė

NERINGA STATKEVIČIENĖ



\* 1 1 0 0 9 0 3 2 8 6 \*

UAB "Relas", kodas: 165692469, adresas: Marijampolė, Punkso g. 21  
 Matininkas(-ė) NERINGA STATKEVIČIENĖ, kvalifikacijos pažymėjimo Nr. 2M-M-2482, tel.: + 370 654 270 27

### KELIO / GATVĖS IR JO SUDĖTINIŲ DALIŲ VERČIŲ NUSTATYMAS

Pavadinimas Stoties gatvė  
 Kelio reikšmė  
 Kelio numeris AM0195  
 Kadastro duomenų nustatymo data 2019-05-08  
 Vertės nustatymo data 2019-05-08

| Kelio sudėtinės dalies pavadinimas | Atskaitos taškai | Kasmetinis vertės mažinimo koeficientas | Matavimo vienetas | Kiekis | Išskaičiuojamas pagrindas | Vidutinė vieneto statybos vertė po indeksavimo, Eur | Atkūrimo kaštai (statybinė vertė), Eur | Nusidėvėjimas % | Atkuriamoji vertė, Eur | Vietovės pataisos koeficientas | Vidutinė rinkos vertė, Eur |
|------------------------------------|------------------|---|-------------------|--------|---------------------------|---|--|-----------------|------------------------|--------------------------------|----------------------------|
| 1                                  | 2                | 3                                       | 4                 | 5      | 6                         | 7   | 8                                      | 9               | 10                     | 11                             | 12                         |
| Gatvė I-69                         | 1-69             | 5                                       | km                | 1,539  | NTK2019-3.2.3             | 767120  | 1181000                                | 75              | 295000                 | 1                              | 295000                     |
| [važiavimas, nuovaža d18           | 18               | 5                                       | kv. m             | 136,66 | NTK2019-3.2.10            | 31,24   | 4270                                   | 75              | 1070                   | 1                              | 1070                       |
| [važiavimas, nuovaža d38           | 38               | 10                                      | kv. m             | 26,15  | NTK2019-3.2.10            | 15,9  | 416                                    | 75              | 104                    | 1                              | 104                        |
| [važiavimas, nuovaža d55           | 55               | 5                                       | kv. m             | 64,43  | NTK2019-3.2.10            | 31,24   | 2010                                   | 75              | 503                    | 1                              | 503                        |
| [važiavimas, nuovaža d60           | 60               | 5                                       | kv. m             | 45,27  | NTK2019-3.2.10            | 31,24   | 1410                                   | 75              | 354                    | 1                              | 354                        |



\* 1 1 0 0 9 0 3 2 8 7 \*

UAB "Relas", kodas: 165692469, adresas: Marijampolė, Punksko g. 21  
 Matininkas(-ė) NERINGA STATKEVIČIENĖ, kvalifikacijos pažymėjimo Nr. 2M-M-2482, tel.: + 370 654 270 27

### KELIO / GATVĖS VAŽIUOJAMOSIOS DALIES IR ŽEMĖS SANKASOS KADASTRO DUOMENYS

Pavadinimas Stoties gatvė  
 Kelio reikšmė  
 Kelio numeris AM0195  
 Kadastro duomenų nustatymo data 2019-05-08

| Kelio sudėtinės dalies pavadinimas | Ruožo su vienodais kelio dangos ir sankasos pločiais ir tipais pradžia |       |             |           | Ruožo su vienodais kelio dangos ir sankasos pločiais ir tipais pabaiga |       |             |           | Ruožo ilgis, km. | Eismo juostų skaičius | Kelio plotis, m | Kelio sankasos tipas | Kelio dangos plotis, m | Kelio dangos rūšis | Metai         |               |                   |                   |    |  |
|------------------------------------|--|-------|-------------|-----------|--|-------|-------------|-----------|------------------|-----------------------|-----------------|----------------------|------------------------|--------------------|---------------|---------------|-------------------|-------------------|----|--|
|                                    | atskaitos duomenys ašyje   |       | koordinatės |           | atskaitos duomenys ašyje   |       | koordinatės |           |                  |                       |                 |                      |                        |                    | Statybos      | Rekonstravimo | Pradžios/Pabaigos | Paprasčio remonto |    |  |
|                                    | taško Nr.  | km    | X           | Y         | taško Nr.  | km    | X           | Y         |                  |                       |                 |                      |                        |                    |               |               |                   |                   |    |  |
| 1                                  | 2  | 3     | 4           | 5         | 6  | 7     | 8           | 9         | 10               | 11                    | 12              | 13                   | 14                     | 15                 | 16            | 17            | 18                | 19                | 20 |  |
| Gatvė 1-69                         | 1  | 0.000 | 6029785,13  | 500156,93 | 69   | 1.539 | 6029084,64  | 498888,95 | 1,539            | Dvi                   | 28              |                      |                        | 8                  | Asfaltbetonis | 1993          |                   |                   |    |  |
|                                    |  |       |             |           |  |       |             |           |                  |                       |                 |                      |                        |                    |               | 1993          |                   |                   |    |  |

Matininkė

NERINGA STATKEVIČIENĖ



\* 1 1 0 0 9 0 3 2 8 2 \*

Lapas 1 iš 1


2019-05-09 16:42:50

UAB "Relas", kodas: 165692469, adresas: Marijampolė, Punkso g. 21  
 Matininkas(-ė) NERINGA STATKEVIČIENĖ, kvalifikacijos pažymėjimo Nr. 2M-M-2482, tel.: + 370 654 270 27

**KELIO / GATVĖS SANKRYŽŲ, TILTŲ, VIADUKŲ, ESTAKADŲ, PRALAIĐŲ, AUTOBUSŲ SUSTOJIMO IR POILSIO AIKŠTELIŲ,  
 ŠVIESOFORŲ, KELIO ORO ŠALYGŲ STEBĖJIMO IR TRANSPORTO APSKAITOS ĮRENGINIŲ KADASTRO DUOMENYS**


Pavadinimas Stoties gatvė  
 Kelio reikšmė  
 Kelio numeris AM0195  
 Kadastro duomenų nustatymo data 2019-05-08

| Kelio sudėtinės dalies pavadinimas | Atskaitos duomenys asyje |       | Centro koordinatės |           | Medžiaga/<br>Dangos rūšis | Mato vienetas | Kelio pusė | Kilimies pavadinimas | Metalai  |                |                   |                  |    |
|------------------------------------|--------------------------|-------|--------------------|-----------|---------------------------|---------------|------------|----------------------|----------|----------------|-------------------|------------------|----|
|                                    | taško Nr.                | km    | X                  | Y         |                           |               |            |                      | Statybos | Rekonstravimas | Pradžios/Pabaigos | Paprasto remonto |    |
| 1                                  | 2                        | 3     | 4                  | 5         | 6                         | 7             | 8          | 9                    | 10       | 11             | 12                | 13               | 14 |
| Įvažiavimas, nuovaža d18           | 18                       | 0.323 | 6029805,52         | 499838,72 | Asfaltbetonis             | kv. m         | 136,66     | Dešinė               |          | 1993           |                   |                  |    |
|                                    | 38                       | 0.865 | 6029511,69         | 499387,5  | Žvyras                    | kv. m         | 26,15      | Dešinė               |          | 1993           |                   |                  |    |
| Įvažiavimas, nuovaža d55           | 55                       | 1.340 | 6029214,92         | 499016,38 | Asfaltbetonis             | kv. m         | 64,43      | Dešinė               |          | 1993           |                   |                  |    |
|                                    |                          |       |                    |           |                           |               |            |                      |          | 1993           |                   |                  |    |



\* 1 1 0 0 9 0 3 2 8 3 \*

| 1                        | 2  | 3     | 4          | 5         | 6             | 7     | 8      | 9      | 10 | 11   | 12 | 13 | 14 |
|--------------------------|----|-------|------------|-----------|---------------|-------|--------|--------|----|------|----|----|----|
| Įvažiavimas, nuovaža d60 | 60 | 1.438 | 6029152,8  | 498939,85 | Asfaltbetonis | kv. m | 45,27  | Dešinė |    | 1993 |    |    |    |
|                          |    |       |            |           |               |       |        |        |    | 1993 |    |    |    |
| Įvažiavimas, nuovaža d64 | 64 | 1.474 | 6029128,72 | 498913,54 | Asfaltbetonis | kv. m | 101,47 | Dešinė |    | 1993 |    |    |    |
|                          |    |       |            |           |               |       |        |        |    | 1993 |    |    |    |
| Kelio sankryža k6        | 6  | 0.057 | 6029797    | 500101,47 | Žvyras        | km    | 0,015  |        |    | 1993 |    |    |    |
|                          |    |       |            |           |               |       |        |        |    | 1993 |    |    |    |
| Įvažiavimas, nuovaža k7  | 7  | 0.102 | 6029805,67 | 500057    | Žvyras        | kv. m | 49,76  | Kairė  |    | 1993 |    |    |    |
|                          |    |       |            |           |               |       |        |        |    | 1993 |    |    |    |
| Įvažiavimas, nuovaža k8  | 8  | 0.154 | 6029814,83 | 500006,06 | Asfaltbetonis | kv. m | 24,94  | Kairė  |    | 1993 |    |    |    |
|                          |    |       |            |           |               |       |        |        |    | 1993 |    |    |    |
| Įvažiavimas, nuovaža k11 | 11 | 0.195 | 6029819,51 | 499965,77 | Žvyras        | kv. m | 52,8   | Kairė  |    | 1993 |    |    |    |
|                          |    |       |            |           |               |       |        |        |    | 1993 |    |    |    |
| Įvažiavimas, nuovaža k16 | 16 | 0.273 | 6029816,84 | 499887,99 | Asfaltbetonis | km    | 0,015  |        |    | 1993 |    |    |    |
|                          |    |       |            |           |               |       |        |        |    | 1993 |    |    |    |
| Įvažiavimas, nuovaža k22 | 22 | 0.400 | 6029778,44 | 499766,54 | Asfaltbetonis | kv. m | 96,34  | Kairė  |    | 1993 |    |    |    |
|                          |    |       |            |           |               |       |        |        |    | 1993 |    |    |    |
| Įvažiavimas, nuovaža k30 | 30 | 0.611 | 6029666,83 | 499587,48 | Žvyras        | kv. m | 50,06  | Kairė  |    | 1993 |    |    |    |
|                          |    |       |            |           |               |       |        |        |    | 1993 |    |    |    |
| Įvažiavimas, nuovaža k32 | 32 | 0.708 | 6029609,32 | 499509,78 | Žvyras        | kv. m | 55,33  | Kairė  |    | 1993 |    |    |    |
|                          |    |       |            |           |               |       |        |        |    | 1993 |    |    |    |
| Įvažiavimas, nuovaža k53 | 53 | 1.318 | 6029228,27 | 499033,65 | Asfaltbetonis | kv. m | 27,33  | Kairė  |    | 1993 |    |    |    |
|                          |    |       |            |           |               |       |        |        |    | 1993 |    |    |    |



\* 1 1 0 0 9 0 3 2 8 3 \*

| 1   | 2  | 3     | 4          | 5         | 6                  | 7     | 8      | 9       | 10 | 11   | 12 | 13 | 14 |
|---|----|-------|------------|-----------|--------------------|-------|--------|---------|----|------|----|----|----|
| Įvažiavimas, nuovaža k57                    | 57 | 1.368 | 6029197,48 | 498993,75 | Žvyras             | kv. m | 58,39  | Kairė   |    | 1993 |    |    |    |
|   | 61 | 1.453 | 6029142,67 | 498930,09 | Asfaltbetonis      | kv. m | 56,53  | Kairė   |    | 1993 |    |    |    |
| Automobilių stovėjimo, poilsio aikštelė k59 | 59 | 1.433 | 6029156,79 | 498943,17 | Asfaltbetonis      | kv. m | 384,18 | Kairė   |    | 1993 |    |    |    |
|   | 4  | 0.011 | 6029787,42 | 500146,56 | Betonas            | m     | 19     | Centras |    | 1993 |    |    |    |
| Pralaida k6                                 | 6  | 0.057 | 6029797    | 500101,47 | Polivinilchloridas | m     | 7,86   | Kairė   |    | 1993 |    |    |    |
| Pralaida k7                                 | 7  | 0.102 | 6029805,67 | 500057    | Betonas            | m     | 6,92   | Kairė   |    | 1993 |    |    |    |
|   | 8  | 0.154 | 6029814,83 | 500006,06 | Betonas            | m     | 5,77   | Kairė   |    | 1993 |    |    |    |
| Pralaida k11                                | 11 | 0.195 | 6029819,51 | 499965,77 | Betonas            | m     | 8,94   | Kairė   |    | 1993 |    |    |    |
|   | 30 | 0.611 | 6029666,83 | 499587,48 | Betonas            | m     | 6,79   | Kairė   |    | 1993 |    |    |    |

Matininkė

NERINGA STATKEVIČIENĖ




\* 1 1 0 0 9 0 3 2 8 3 \*

Lapas 3 iš 3

2019-05-09 16:42:51

| 1                               | 2     | 3  | 4     | 5       | 6              | 7     | 8     | 9  | 10    | 11 | 12    |
|---------------------------------|-------|----|-------|---------|----------------|-------|-------|----|-------|----|-------|
| I                               |       |    |       |         |                |       |       |    |       |    |       |
| Ivažiavimas, nuovaža d64        | 64    | 5  | kv. m | 101,47  | NTK2019-3.2.10 | 37,64 | 3820  | 75 | 955   | 1  | 955   |
| Ivažiavimas, nuovaža k7         | 7     | 10 | kv. m | 49,76   | NTK2019-3.2.10 | 15,48 | 770   | 75 | 193   | 1  | 193   |
| Ivažiavimas, nuovaža k8         | 8     | 5  | kv. m | 24,94   | NTK2019-3.2.10 | 31,64 | 789   | 75 | 197   | 1  | 197   |
| Ivažiavimas, nuovaža k11        | 11    | 10 | kv. m | 52,8    | NTK2019-3.2.10 | 15,9  | 840   | 75 | 210   | 1  | 210   |
| Ivažiavimas, nuovaža k22        | 22    | 5  | kv. m | 96,34   | NTK2019-3.2.10 | 31,24 | 3010  | 75 | 752   | 1  | 752   |
| Ivažiavimas, nuovaža k30        | 30    | 10 | kv. m | 50,06   | NTK2019-3.2.10 | 15,9  | 796   | 75 | 199   | 1  | 199   |
| Ivažiavimas, nuovaža k32        | 32    | 10 | kv. m | 55,33   | NTK2019-3.2.10 | 15,9  | 880   | 75 | 220   | 1  | 220   |
| Ivažiavimas, nuovaža k53        | 53    | 5  | kv. m | 27,33   | NTK2019-3.2.10 | 31,64 | 865   | 75 | 216   | 1  | 216   |
| Ivažiavimas, nuovaža k57        | 57    | 10 | kv. m | 58,39   | NTK2019-3.2.10 | 15,9  | 928   | 75 | 232   | 1  | 232   |
| Ivažiavimas, nuovaža k61        | 61    | 5  | kv. m | 56,53   | NTK2019-3.2.10 | 31,24 | 1770  | 75 | 441   | 1  | 441   |
| Pėsčiųjų (dviračių) takas 12-15 | 12-15 | 4  | kv. m | 163,13  | NTK2019-3.2.11 | 32,44 | 5290  | 75 | 1320  | 1  | 1320  |
| Pėsčiųjų (dviračių) takas 20-54 | 20-54 | 4  | kv. m | 2602,97 | NTK2019-3.2.11 | 32,44 | 84400 | 75 | 21100 | 1  | 21100 |
| Pėsčiųjų (dviračių) takas 36-37 | 36-37 | 4  | kv. m | 43,43   | NTK2019-3.2.11 | 32,44 | 1410  | 75 | 352   | 1  | 352   |
| Pėsčiųjų (dviračių) takas 56-59 | 56-59 | 4  | kv. m | 187,91  | NTK2019-3.2.11 | 32,44 | 6100  | 75 | 1520  | 1  | 1520  |
| Pėsčiųjų (dviračių) takas 65-69 | 65-69 | 5  | kv. m | 447,2   | NTK2019-3.2.11 | 45,44 | 20300 | 75 | 5080  | 1  | 5080  |
| Pėsčiųjų (dviračių) takas 13-14 | 13-14 | 4  | kv. m | 38,74   | NTK2019-3.2.11 | 32,44 | 1260  | 75 | 314   | 1  | 314   |



\* 1 1 0 0 9 0 3 2 8 7 \*



UAB "Relas", kodas: 165692469, adresas: Marijampolė, Punsko g. 21  
 Matininkas(-ė) NERINGA STATKEVIČIENĖ, kvalifikacijos pažymėjimo Nr. 2M-M-2482, tel.: + 370 654 270 27

**KELIO / GATVĖS ATITVARŲ, TRIUKŠMO SIENUČIŲ, ŽELDYNŲ, PĖSČIŲŲ IR DVIRAČIŲ TAKŲ, ELEKTROS APŠVIETIMO TINKLO  
 KADASTRO DUOMENYS**


Pavadinimas Stoties gatvė

Kelio reikšmė

Kelio numeris AM0195

Kadastro duomenų nustatymo data 2019-05-08

| Kelio sudėtinės dalies pavadinimas | Ruožo su vienodais kelio dangos ir sankasos pločiais ir tipais pradžia |             | Ruožo su vienodais kelio dangos ir sankasos pločiais ir tipais pabaiga |                    | Medžiaga/<br>Dangos rūšis | Mato vienetas | Kiekis     | Kelio pusė<br>(kairė, dešinė) | Elektrinio apšvietimo tinklo tipas | Laidininko skerspjūvis | Metal       |           |          |                |                     |                   |    |    |
|------------------------------------|--|-------------|--|--------------------|---------------------------|---------------|------------|-------------------------------|------------------------------------|------------------------|-------------|-----------|----------|----------------|---------------------|-------------------|----|----|
|                                    | atskaitos duomenys   | koordinatės |  | atskaitos duomenys |                           |               |            |                               |                                    |                        | koordinatės |           | Statybos | Rekonstravimas | Kapitalinio remonto | Paprasčio remonto |    |    |
|                                    |  | km          | X  |                    |                           |               |            |                               |                                    |                        | Y           | taško Nr. |          |                |                     |                   | km | X  |
| 1                                  | 2  | 3           | 4  | 5                  | 6                         | 7             | 8          | 9                             | 10                                 | 11                     | 12          | 13        | 14       | 15             | 16                  | 17                | 18 | 19 |
| Pėsčiųjų (dviračių) takas 12-15    | 12   | 0.203       | 6029819,75   | 49957,17           | 15                        | 0.264         | 6029818,22 | 499896,7                      | Asfaltbetonis                      | kv. m                  | 163,13      | Dešinė    |          |                | 1993                |                   |    |    |
| Pėsčiųjų (dviračių) takas 20-54    | 20   | 0.358       | 6029794,51   | 499805,34          | 54                        | 1.338         | 6029216,26 | 499018,11                     | Asfaltbetonis                      | kv. m                  | 2602,97     | Dešinė    |          |                | 1993                |                   |    |    |
| Pėsčiųjų (dviračių) takas 36-37    | 36   | 0.840       | 6029526,85   | 499406,33          | 37                        | 0.859         | 6029514,91 | 499391,5                      | Asfaltbetonis                      | kv. m                  | 43,43       | Dešinė    |          |                | 1993                |                   |    |    |




\* 1 1 0 0 9 0 3 2 8 4 \*

| I                                    | 2  | 3     | 4          | 5         | 6  | 7     | 8          | 9         | 10              | 11    | 12     | 13     | 14             | 15   | 16   | 17 | 18 | 19 |
|--------------------------------------|----|-------|------------|-----------|----|-------|------------|-----------|-----------------|-------|--------|--------|----------------|------|------|----|----|----|
| Pėsčiųjų (dviračių) takas 56-59      | 56 | 1.344 | 6029212,25 | 499012,92 | 59 | 1.433 | 6029156,79 | 498943,17 | Asfaltbetonis   | kv. m | 187,91 | Dešinė |                |      | 1993 |    |    |    |
| Pėsčiųjų (dviračių) takas 65-69      | 65 | 1.481 | 6029124,8  | 498908,6  | 69 | 1.539 | 6029084,64 | 498888,95 | Betono plytelės | kv. m | 447,2  | Dešinė |                |      | 1993 |    |    |    |
| Pėsčiųjų (dviračių) takas 13-14      | 13 | 0.230 | 6029819,93 | 49929,89  | 14 | 0.252 | 6029819,04 | 499908,78 | Asfaltbetonis   | kv. m | 38,74  | Kairė  |                |      | 1993 |    |    |    |
| Pėsčiųjų (dviračių) takas 62-67      | 62 | 1.456 | 6029140,65 | 498927,8  | 67 | 1.515 | 6029103,15 | 498881,73 | Betono plytelės | kv. m | 90,68  | Kairė  |                |      | 1993 |    |    |    |
| Kelio atitvaros d 2-5                | 2  | 0.004 | 6029785,97 | 500153,11 | 5  | 0.016 | 6029788,63 | 500141,1  | Metalas         | m     | 13,15  | Dešinė |                |      | 1993 |    |    |    |
| Kelio atitvaros k 2-5                | 2  | 0.004 | 6029785,97 | 500153,11 | 5  | 0.016 | 6029788,63 | 500141,1  | Metalas         | m     | 12,33  | Kairė  |                |      | 1993 |    |    |    |
| Apšvietimo tinklas (be atramų) 3-21  | 3  | 0.006 | 6029786,48 | 500150,81 | 21 | 0.381 | 6029786,03 | 499783,91 |                 | km    | 0,381  | Dešinė | Oro kabeliniai | 4x25 | 1993 |    |    |    |
| Apšvietimo tinklas (be atramų) 22-52 | 22 | 0.400 | 6029778,44 | 499766,54 | 52 | 1.305 | 6029236,31 | 499044,05 |                 | km    | 0,907  | Dešinė | Oro kabeliniai | 4x25 | 1993 |    |    |    |

Matininkė

NERINGA STATKEVIČIENĖ



\* 1 1 0 0 9 0 3 2 8 4 \*

2015-05-09 10:42:53

Lapas 2 iš 2